


自家的避难场所


避难所的名称			
设施名称	地址	电话	
市里指定避难所	由于灾害使自家房屋受到损害时，避难生活的场所		
高平小学	三田市下里172	079-569-0142	
高平 Furusato 交流中心	三田市布木298	079-569-1811	

避难所一览表



洪水浸水预想区域

●洪水浸水预想区域是由兵库县指定并公布。标志有因大雨发生的河流堤坝决堤或发生浸水地区的预测区域及浸水深度。



●用于计算本防灾情报图所示洪水浸水预想区域的降雨量(假定最大降雨量)说明如下。
武库川流域 511mm/24小时
东条川流域 788mm/2天

●由于降雨方式和土地条件不同，排水渠沟外溢等原因，在洪水浸水预想区域以外也可能有发生浸水的危险，请务必做充分的准备。

三田防灾情报图

2020年7月
改订版

本防灾情报图是截止到2020年7月为止，根据兵库县灾害预测状态而制订。
兵库县灾害指定状况请参考【兵库县 CG 防灾情报图 (http://www.hazardmap.pref.hyogo.jp)】确认。

三田市为了向市民提供与灾害相关的信息，对日常的防灾活动起到积极作用，特制订了【三田防灾情报图】。
本次，对该图做了以下修订，请确认。

- 【主要修订内容】
- 在三田、广野、本庄地区，兵库县新指定的塌方特别警戒区域80处(陡坡地52处、泥石流28处)、塌方警戒区域(陡坡地)1处、有发生区域变更的塌方警戒区域9处(陡坡地7处、泥石流2处)新添在了防灾地图上。
 - 随着青野水库纪念馆的废止(2020年7月1日)、市指定避难所「青野水库纪念馆」已取消(作为风灾水灾时暂时避难的替代设施，可使用下青野公园管理事务所)。

请使用 Web版三田防灾情报图。

Web版三田防灾情报图，可在智能手机、平板电脑或电脑上简单详细的显示目的地。

在智能手机上，通过使用位置信息，可以很方便的确认现在所在地附近的灾害设想和最近的避难所。请将Web版三田防灾情报图添加至书签或设置快捷图标使用。

◆恳请市民各位做到以下事宜；~日常做好预防灾害发生的准备~

1 各家家庭先确定避难场所，确认可以安全避难的路线图。

2 事先准备好应急随身携带物品。

3 事先检查并维修屋顶及外墙

整理应急随身携带物品清单

- 水，应急食品(准备3天至7天的量)
- 贵重物品(现金，银行存折，印章)
- 衣物(衣服，内衣，毛毯，毛巾)
- 广播，手电筒，电池
- 餐桌用煤气炉，打火机，火柴
- 药，创可贴
- 日用品(餐巾纸，保鲜膜)
- 卫生用品(口罩，体温计等)

确认事项

- 房顶瓦片有无错位
- 雨水管有无堵塞
- 电视天线是否固定牢固
- 围墙砖块有无裂痕等等

◆遇到强风暴雨怎么办？

1 请通过广播，电视确认气象信息，迅速做好避难准备。

* 会以市，町，村为单位，发布注意预报和警报。

2 易被大风刮飞物品，请放进室内或固定牢靠。

最新气象，地震信息的查询方法 <http://www.jma-net.go.jp/kobe-c/>

三田市防灾，气象信息 | 兵库县气象信息 | 神户地方气象台

* 感到危险迫近时，可以自行避难也可以与市政府联系。 电话号码：079-563-1111

◆避难信息的发布

警戒级别	避难信息等	怎么办？
警戒级别5	灾害发生信息	已经发生的灾害状况。请采取最妥善的行动以保证生命安全。
警戒级别4	避难指令(紧急)	立即前往指定避难所或室内安全的场所避难。
警戒级别4	避难劝导	这是发生人身灾害的可能性明显增大的状况。请前往指定避难所或室内安全的场所避难。避难时，请充分注意已浸水地区以及塌方灾害。
警戒级别3	避难准备·老年人开始避难	避难需要花时间的人(老年人，残疾人等)，其监护人请协助他开始避难。其他人员也请注意收集信息，准备好随身携带物品，确认避难场所，并且开始准备避难。
警戒级别2	注意预报	为了准备开始避难，请根据【防灾情报图】等，确认自己的避难行动。
警戒级别1	早期注意信息	充分做好灾害发生的心里准备。

各位市民

- 【行政防灾无线广播】与自治会联系
- 广播，电视，报纸，网站
- 广播宣传车，消防团巡回，广播
- 三田市网站 <http://www.city.sanda.lg.jp/>
- 区域邮件，紧急速报邮件 三田市发布的三田防灾·防范邮件信息

NHK广播电视，Sun TV，J-COM关西，HONEY-FM(82.2MHz)等 接收三田市发布的防灾·防范邮件信息需要事先登录，请立即登录吧！ <http://bosai.net/sanda/>

* 请积极收集信息并付诸行动。 * 不方便收集信息者，请告知家人或近邻。

◆避难方法 请在发生浸水泛滥，塌方灾害之前，尽早开始避难行动。

前往避难所避难时

- 1 请不要开车，要徒步避难。
- 2 河川沿岸，桥梁，悬崖下方为危险区域，请不要接近。
- 3 请穿戴容易运动的服装，两人以上一起避难。
- 4 请在外出前，关闭火炉，门窗以及切断电源总开关。

在屋内避难时

- 发生水灾情况时 周围开始浸水时，请就近前往高处或2楼以上地点避难。
- 发生塌方灾害情况时 谨记在远离悬崖和靠山一侧的，2楼以上的房间避难。

何为「特别警报」

气象厅在有可能会发生大雨，地震等重大灾害时，会发布警报，提醒大家注意防范。除此之外，从2013年8月开始，预测到会有超过警戒发布标准的暴雨发生，以及重大灾害的危险性明显提高的情况下，会发布「特别警报」。

在发布特别警报时，意味着您居住的地区处于几十年不遇的非常危险的状况。请注意周围的情况以及留意市里发布的避难信息等，立即采取保护生命的行动。

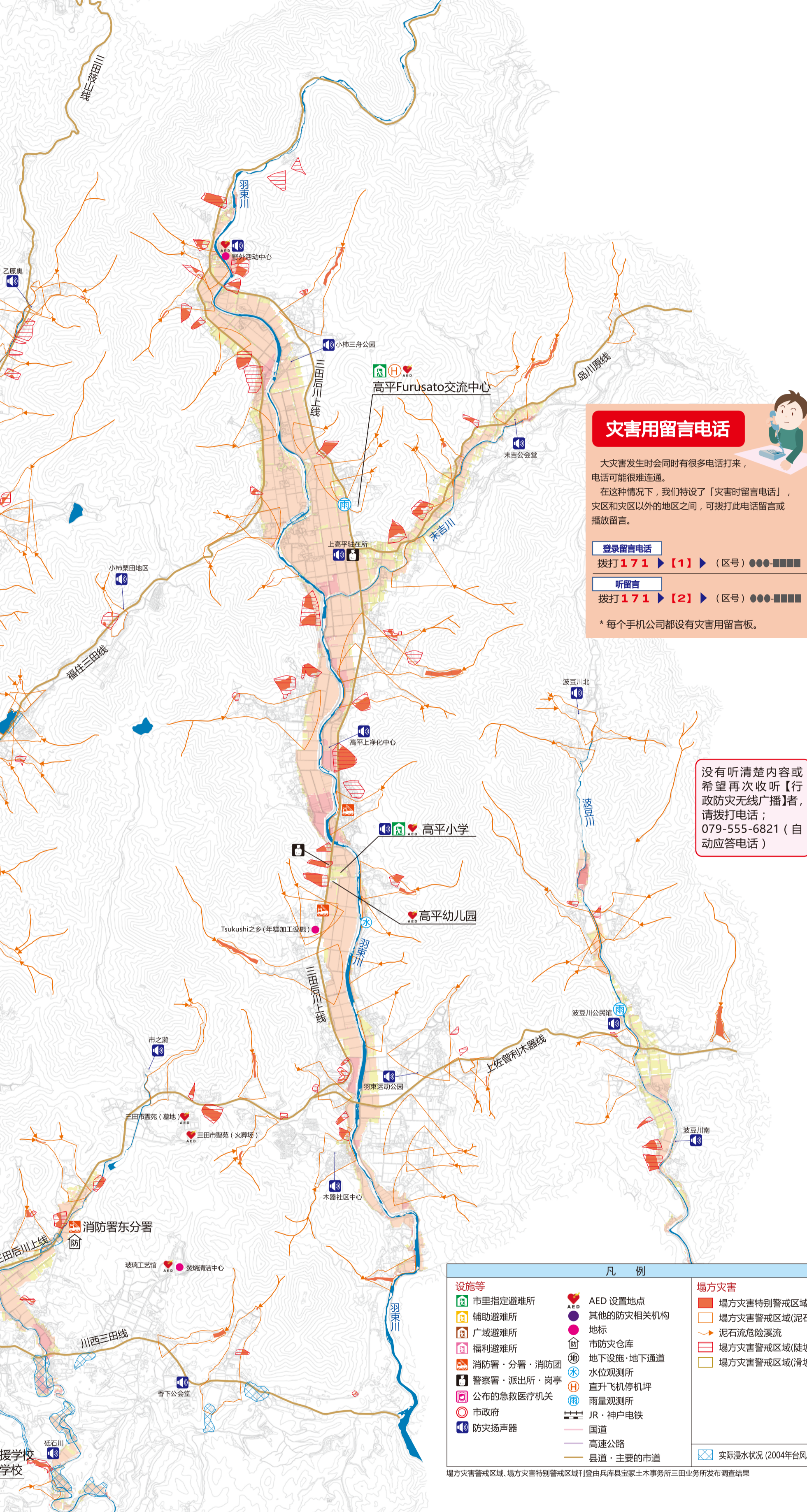
避难行动需要支援者的支援制度登记!!

如果灾害发生时，希望得到某些帮助或者需要支援者，请在【三田市避难行动需要支援者的支援制度】登记。

以灾害发生的时候，请先不能确保自身安全，及收集避难信息有困难的高龄老人和残疾人等对象，制订避难行动需要支援者的名单，在征得本人同意后，建立区域日常信息共享，以及灾害发生时区域内互帮互助的活动机制。

协助老年人避难相关事宜!

事先掌握附近居住的老年人，病人，以及残疾人士的信息等，灾害发生时互相通报信息，几个人一起避难。请各地区，事先协商制订区域内避难活动机制。



灾害用留言电话

大灾害发生时会有很多电话打来，电话可能很混乱。在这种情况下，我们特设了「灾害用留言电话」，灾区和灾区以外的地区之间，可拨打此电话留言或播放留言。

登录留言电话
拨打 171 [1] (区号) 000-■■■■■

听留言
拨打 171 [2] (区号) 000-■■■■■

* 每个手机公司都设有灾害用留言板。

没有听清楚内容或希望再次收听【行政防灾无线广播】者，请拨打电话：079-555-6821(自动应答电话)

凡例

设施等	AED 设置地点	塌方灾害
市里指定避难所	其他的防灾相关机构	塌方灾害特别警戒区域
辅助避难所	地标	塌方灾害警戒区域(泥石流)
广域避难所	市防灾仓库	塌方灾害警戒区域(陡坡地)
福利避难所	地下设施·地下通道	塌方灾害警戒区域(海坡)
消防署·分署·消防团	水位观测所	
警察署·派出所·岗亭	直升机停机坪	
公布的急救医疗机关	雨量观测所	
市政府	JR·神户电铁	
防灾扬声器	国道	
	高速公路	
	县道·主要的市道	

塌方灾害警戒区域、塌方灾害特别警戒区域由兵库县国土土木事务所三田业务所发布调查结果

塌方灾害警戒信息

●哪些信息？
塌方灾害警戒信息是在发生强降雨，塌方灾害发生的危险增大时，由兵库县与神户地方气象台共同发布的防灾信息。

●何时发表？
在大雨警戒发表后，塌方灾害的危险性更加提高的时候发表。信息除电视，广播，网络外，还可以从三田防灾·防范邮件中获取。

●在信息发布时应该采取怎样的行动？
请先确认降雨状况以及周边情况，如果感觉有发生塌方灾害的危险时，请迅速采取避难行动。此外，发布避难劝导的情况下，请迅速前往避难所等安全的地方。

塌方灾害警戒区域(通称：黄色区域)

所谓的塌方灾害警戒区域是指发生陡坡地崩塌等情况时，有可能对居民生命或身体产生危险的区域。

■陡坡崩塌

- 倾斜度在30度以上，高度在5m以上的区域
- 高陡坡地上端的水平距离在10m以内的区域
- 从陡坡地的下端到陡坡地高度的两倍(超过50m的情况下为50m)以内的区域

■泥石流

- 在有可能发生泥石流的溪流中，崩塌下游坡度超过2度的区域

塌方灾害特别警戒区域(通称：红色区域)

在塌方灾害警戒区域中，发生塌方灾害，建筑物损坏时，有可能对居民生命或身体产生显著危险的区域。

■滑坡

- 滑坡区域(发生滑坡的区域或有可能发生滑坡的区域)
- 从滑坡区域下端开始，相当于滑坡地体长度的距离(超过250m的情况下为250m)以内(超过250m的情况下为250m)范围内的区域

◆请注意下列事项!

降雨强度及下法(一小时降雨量)

20~30mm未滿	30~50mm未滿	50~80mm未滿	80mm以上
强降雨	暴雨	非常猛烈的降雨	更猛烈的暴雨

如是倾盆大雨或即使伞也会被淋湿的降雨，会有发生小河水流泛滥，悬崖坍塌的危险。

暴雨，容易发生山体塌落，悬崖塌落，所以实施道路限制，请做好准备。

如是像瀑布一样的降雨，周围呈现白色水雾，会发生中小河川泛滥，洪水灾害的危险系数增高。

有让人呼吸困难的压迫感，产生恐惧感。发生大规模灾害的可能性很大，需要严加警戒。

这就是红色信号 塌方灾害的前兆

大雨的时候地基会变松动，塌方灾害的危险性也会提高。注意到以下情况的话，请尽快避难。另外，请向市政府通报。(电话号码 079-563-1111)

- 悬崖有龟裂现象发生，悬崖上方有碎石落下。
- 河水混浊，开始伴有流木。
- 雨一直下着，河水的水位却在下降。
- 斜面有水流出时，从悬崖上方有浑浊水流。
- 斜面上出现裂纹。
- 能听到地鸣声。

此防灾情报图的咨询地址

三田市政府 危机管理科
TEL 079-559-5057
FAX 079-559-1254
E-mail kikikanri@city.sanda.lg.jp