

ポケット統計 さんだ

令和8年3月発行

共生・再生・共創



「ひと」×「まち」×「さと」が
織りなす未来都市 三田



ひと・まち・自然が輝く三田
三 田 市



土地・気象

(R7)

総面積 210.32km² (県内市町14位)

位置 東経135°13' 北緯34°53' (市役所)

海拔 最高697m 最低116m

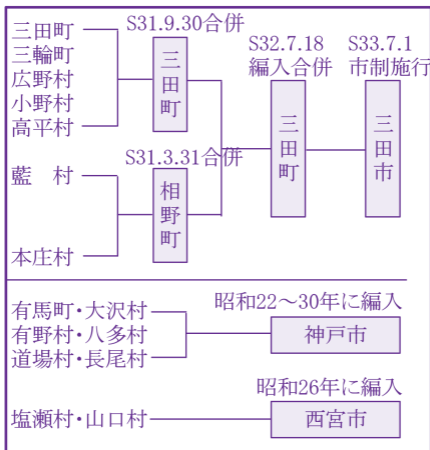
気温 平均15.1℃ 最高39.0℃ 最低-8.7℃

降水量 年間1115.0mm 最大1時間93.0mm

地目別地積



旧有馬郡15か町村の合併経過



人口

地区別世帯数及び人口 (R7.10.1)

区 分	世帯数	人 口	男	女
総 数	47,751	105,672	51,098	54,574
三 田	6,753	14,061	6,957	7,104
三 輪	7,502	14,473	6,981	7,492
広 野	2,934	5,662	2,866	2,796
小 野	948	1,811	882	929
高 平	1,295	2,693	1,308	1,385
藍	3,939	8,416	4,059	4,357
本 庄	1,143	1,978	1,008	970
フラワータウン	8,694	19,354	9,080	10,274
ウッド・イタウン	13,169	33,973	16,407	17,566
カルチャータウン	1,374	3,251	1,550	1,701

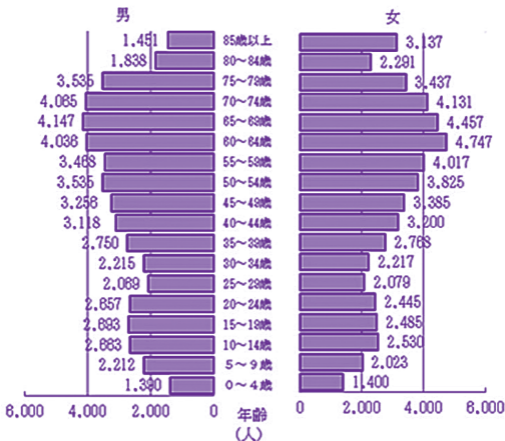
(各年10.1)

	世帯数	人 口	前年比%	人口指数
H27	44,850	114,050	0.0	100.0
H28	45,297	113,721	-0.3	99.7
H29	45,802	113,527	-0.2	99.5
H30	46,133	112,871	-0.6	99.0
R1	46,547	112,179	-0.6	98.4
R2	46,747	110,996	-1.1	97.3
R3	46,872	109,781	-1.1	96.3
R4	47,023	108,577	-1.1	95.2
R5	47,037	107,346	-1.1	94.1
R6	47,436	106,557	-0.7	93.4
R7	47,751	105,672	-0.8	92.7

(H27=100)

年齢別人口

(R7.10.1)



1世帯当たり人数 2.21人 (R7.10.1)

人口密度 502.4人/km² (R7.10.1)

出生 463人 死亡 1148人 (R7.12.31)

婚姻 885件 離婚 241件 (R6年度)

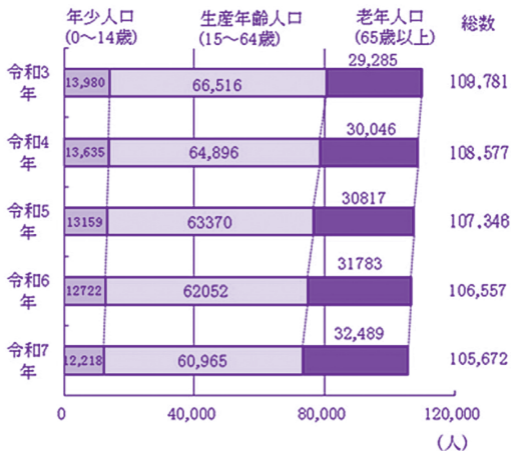
転入者数 3,823人 転出者数 3,866人 (R7.12.31)

外国籍人口 1,668人 (R7.10.1)

高齢化率 30.7% (R7.10.1)

※高齢化率とは65歳以上人口が総人口に占める割合

年齢3区分別人口の推移（各年10.1）



農林業

農業経営体数 1,006戸 (R7. 2. 1)

耕地面積 1,990ha (うち田1,870ha) (R6. 7. 15)

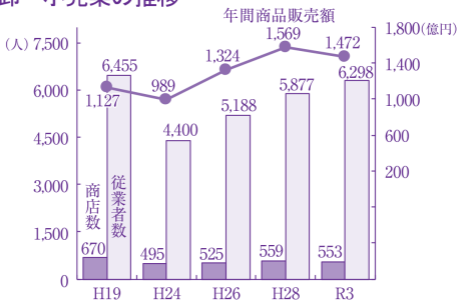
林野面積 13,536ha (R6. 3. 31)

商業・工業

事業所数 2,651箇所 (R3.6.1)

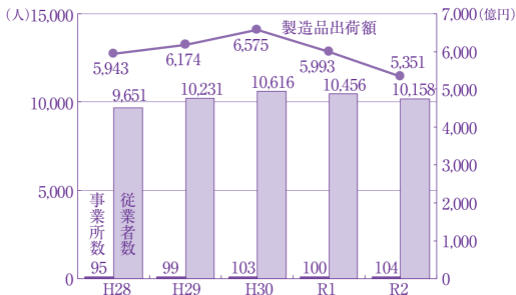
従業者数 41,031人

卸・小売業の推移



※平成19年まで商業統計調査
平成24・28年は経済センサス-活動調査

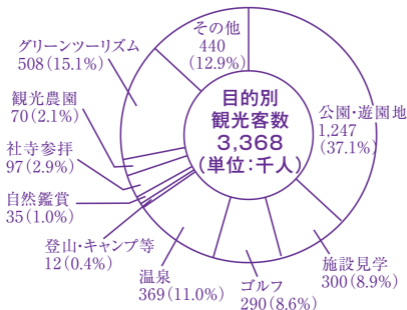
工業の推移



注)従業者4人以上の事業所のみ対象

観光

(R6年度)



建設・住宅

道路 871km(うち国道17km 県道130km) (R7.3.31)

橋数 488橋(うち国道15 県道95) (R7.4.1)

都市公園 167箇所 363.76ha (R7.4.1)

公営等住宅 2,109戸 (R7.3.31)

総家屋 45,588棟 1棟あたり床面積 168.8㎡ (R7.1.1)

ガス・上下水道

(R6年度)

上水道配水量 11,740千㎡

生活排水処理率 99.5%

※ガス需要状況はガス小売自由化の進展に伴い令和元年度より非公表

運輸・通信

鉄道乗客人員(1日平均) (R6年度)

JR	神戸電鉄
三田駅 14,817人	三田駅 7,002人
新三田駅 10,609人	三田本町駅 384人
	横山駅 2,506人
	フラワータウン駅 2,256人
	南ウッディタウン駅 936人
	ウッディタウン中央駅 1,613人

自動車保有台数 68,899台 (R7. 4. 1)

運転免許証保有者 73,922人 (R7. 12. 31)

公衆電話 74箇所 (R7. 3. 31)

金融

(R7.9.30)

行数 9行(うち都市銀行2行)

店舗数 18店舗

労働

(兵庫県・R6)

一人平均月間出勤日数 17.4日

一人平均月間総実労働時間 133.8時間

社会保障

国民健康保険被保険者数	12,165世帯	(R7.3.31)
国民健康保険療養諸費給付件数	359,013件	(R6年度)
介護保険被保険者数	21,752世帯	(R6年度)
要介護(要支援)認定者数	5,539人	(R6年度)
国民年金被保険者数	17,283人	(R6年度)
国民年金給付件数	31,089件	(R6年度)
社会福祉施設 (R7.3.31)		
老人福祉施設	29施設	
障害者福祉施設	76施設	
児童福祉施設	17施設	
※施設の内容により重複あり		
民生委員・児童委員数	215人	(R7.3.31)

保健・衛生

医療施設等		(R7.3.31)
病院	10(2,852床)	一般診療所 83
歯科診療所	51	薬局 36
休日応急診療センター受診者数	5,984人	(R6年度)
乳幼児健康診査受診者数	2,158人	(R6年度)
献血者数	4,431人	(R6年度)
ごみの収集量	26,999 t	(R6年度)
一人一日当たりごみ排出量	763 g	(R6年度)

教育・文化

(R7. 5. 1)

幼稚園	14	園児数	1, 223	教員数	197
幼保連携型認定こども園	3	園児数	548	教員数	85
小学校	20	児童数	5, 650	教員数	422
中学校	9	生徒数	3, 589	教員数	248
高等学校	6	生徒数	4, 139	教員数	310
特別支援学校	3	生徒数	238	教員数	157
大学	1	(学部のみ)	短期大学	1	

児童生徒の体位

(R7. 5. 1)

小6男 145. 1cm/37. 8kg 中3男 166. 1cm/54. 0kg

小6女 147. 2cm/39. 3kg 中3女 157. 0cm/49. 9kg

三田市立図書館利用状況

(令和6年度)

蔵書数 419, 219冊

登録者数 30, 802人

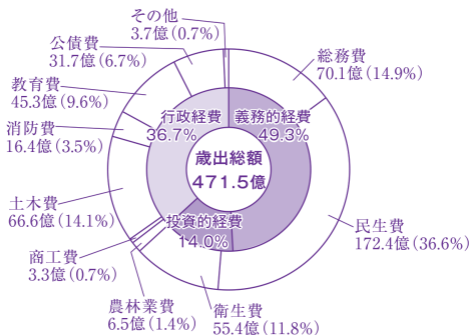
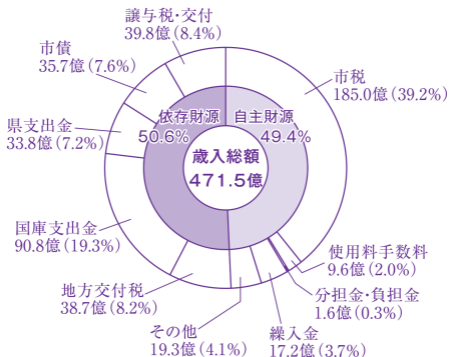
貸出冊数 922, 293冊

(一般書61% 児童書35% その他4%)

貸出者数 317, 670人

指定文化財 107(国11・県28・市68) (R6年度)

財政 (R7年度予算一般会計)



市民一人に使われる予算

令和7年度予算額を、市民1人当たり
(令和8年2月1日現在人口105,456人)に換算すると、**年間446,963円**になります。

【内訳】

総務費 66,445円 (市管理事務、文化振興、市民活動推進など)	土木費 63,230円 (道路・公園整備など)
民生費 163,462円 (子ども・高齢者・障害者の福祉など)	消防費 15,579円 (消防・救急など)
衛生費 52,519円 (市民の健康づくり、ごみの収集、生活排水対策など)	教育費 42,966円 (学校教育、生涯学習、図書館の運営など)
農林業費 6,145円 (農業の振興、農業基盤整備など)	公債費 30,036円 (市債の返済)
商工費 3,094円 (商工業やツーリズムの振興など)	その他 3,487円 (議会の運営など)

警察・消防

(R7)

火災 40件 救急出動件数 4,957件
交通事故発生件数 2,639件

選挙・行政

市職員 1,216人 (R7.5.1)

危機管理部	9	都市整備部	60
総合政策部	37	会計課	7
総務部	43	上下水道部	35
財務部	53	行政委員会等	15
市民生活部	79	教育委員会	65
産業振興部	40	市民病院	463
子ども・未来部	92	消防本部	114
健康福祉部	104		

選挙人名簿登録者数 (R7.9.1)

総数	89,187人	男	42,646人	女	46,541人
衆議院議員選挙 (R6.10.27)	投票率	54.71%			
参議院議員選挙 (R7.7.20)	投票率	64.41%			
県知事選挙 (R6.11.17)	投票率	58.58%			
県議会議員選挙 (R5.4.9)	投票率	42.44%			
市長選挙 (R5.7.23)	投票率	42.60%			
市議会議員選挙 (R6.9.29)	投票率	50.47%			

令和2年国勢調査による県内市町人口等（確定）

	面積(km ²)	世帯数	人口
兵 庫 県	8,401.02	2,402,484	5,465,002
1 神 戸 市	557.02 (3)	734,920	1,525,152 (1)
2 姫 路 市	534.56 (4)	224,106	530,495 (2)
3 尼 崎 市	50.72 (33)	221,404	459,593 (4)
4 明 石 市	49.42 (34)	133,647	303,601 (5)
5 西 宮 市	99.96 (27)	215,651	485,587 (3)
6 洲 本 市	182.38 (18)	17,792	41,236 (22)
7 芦 屋 市	18.47 (40)	42,522	93,922 (11)
8 伊 丹 市	25 (38)	82,481	198,138 (8)
9 相 生 市	90.4 (29)	11,806	28,355 (32)
10 豊 岡 市	697.55 (1)	30,180	77,489 (13)
11 加 古 川 市	138.48 (23)	107,195	260,878 (6)
12 赤 穂 市	126.85 (25)	18,911	45,892 (18)
13 西 脇 市	132.44 (24)	15,167	38,673 (25)
14 宝 塚 市	101.8 (26)	95,465	226,432 (7)
15 三 木 市	176.51 (19)	30,370	75,294 (14)
16 高 砂 市	34.38 (37)	36,712	87,722 (12)
17 川 西 市	53.44 (32)	63,331	152,321 (9)
18 小 野 市	92.94 (28)	17,810	47,562 (17)
19 三 田 市	210.32 (14)	42,401	109,238 (10)
20 加 西 市	150.98 (21)	16,245	42,700 (20)
21 丹波篠山市	377.59 (8)	15,605	39,611 (24)
22 養 父 市	422.91 (6)	8,388	22,129 (33)
23 丹 波 市	493.21 (5)	23,033	61,471 (16)
24 南あわじ市	229.01 (12)	17,047	44,137 (19)
25 朝 来 市	403.06 (7)	11,399	28,989 (31)
26 淡 路 市	184.32 (17)	17,494	41,967 (21)
27 宍 粟 市	658.54 (2)	12,882	34,819 (26)
28 加 東 市	157.55 (20)	17,070	40,645 (23)
29 たつの市	210.87 (13)	27,757	74,316 (15)
30 猪 名 川 町	90.33 (30)	10,995	29,680 (30)
31 多 可 町	185.19 (16)	6,562	19,261 (35)
32 稲 美 町	34.92 (36)	11,384	30,268 (29)
33 播 磨 町	9.13 (41)	13,792	33,604 (27)
34 市 川 町	82.67 (31)	4,324	11,231 (40)
35 福 崎 町	45.79 (35)	7,795	19,377 (34)
36 神 河 町	202.23 (15)	3,779	10,616 (41)
37 太 子 町	22.61 (39)	12,757	33,477 (28)
38 上 郡 町	150.26 (22)	5,537	13,879 (38)
39 佐 用 町	307.44 (10)	5,927	15,863 (37)
40 香 美 町	368.77 (9)	5,912	16,064 (36)
41 新 温 泉 町	241.01 (11)	4,929	13,318 (39)

※ () 内数字は順位

姉妹都市

ブルーマウンテンズ市 (1988年8月30日提携)

- ・国名 オーストラリア・ニューサウスウェールズ州
- ・人口 約80,000人
- ・面積 1,431.15km²

キティタス郡 (1992年4月6日提携)

- ・国名 アメリカ・ワシントン州
- ・人口 約46,200人
- ・面積 5,995km²

濟州市 (1997年7月31日提携)

- ・国名 韓国・濟州特別自治道
- ・人口 約501,800人
- ・面積 978.33km²

友好都市

三重県鳥羽市 (2011年7月1日提携)

- ・人口 16,250人
- ・面積 107.34km²

北海道浦河郡浦河町 (2025年10月8日提携)

- ・人口 11,034人
- ・面積 694.26km²

三田八景

◇青野川溪谷

◇天神公園

◇有馬富士と福島大池

◇ホロンピア館と深田公園

◇花山院

◇武庫川

◇千丈寺湖

◇永沢寺と花しょうぶ園

市の花 さつき (昭和43年制定)

市の木 赤松 (昭和43年制定)

市章



三田市の「サ」の字を図案化したもの。融和と団結で新しい都市づくりにまい進する意味を持ちます。

(昭和33年制定)

三田市のマスコット

キッピー(昭和60年制定)

ハッピー(キッピーの妻)



チャッピー(子)



★統計調査に興味はありませんか？

三田市では統計調査員を募集しています。

詳しくは市HPをご覧ください。

総務課までご連絡ください。

発行：三田市総務部総務課

(TEL 079-559-5031 FAX 079-559-6877)

25総2-093他