

# ポケット統計 さんだ

令和5年3月発行

共生・再生・共創



「ひと」×「まち」×「さと」が  
織りなす未来都市 三田



ひと・まち・自然が輝く三田  
三 田 市



# 土地・気象

(R4)

総面積 210.32km<sup>2</sup> (県内市町14位)

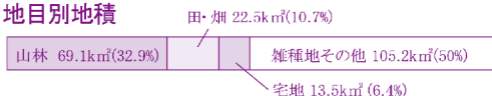
位置 東経135°13' 北緯34°53' (市役所)

海拔 最高697m 最低116m

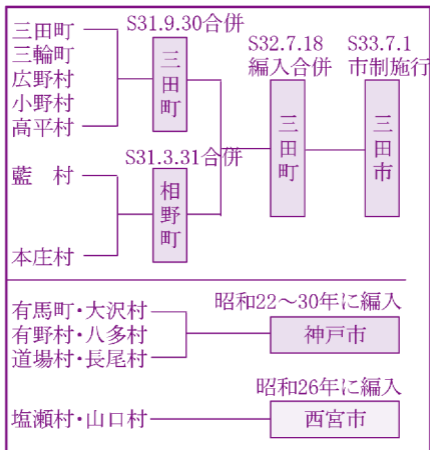
気温 平均14.4℃ 最高37.1℃ 最低-7.5℃

降水量 年間1010.5mm 最大1時間24.5mm

## 地目別地積



## 旧有馬郡15か町村の合併経過



# 人口

地区別世帯数及び人口 (R4.10.1)

区 分	世帯数	人 口	男	女
総 数	47,023	108,577	52,552	56,025
三 田	6,433	14,066	6,955	7,111
三 輪	7,356	14,849	7,117	7,732
広 野	2,843	5,831	2,918	2,913
小 野	966	1,942	949	993
高 平	1,322	2,882	1,393	1,489
藍	3,990	8,936	4,291	4,645
本 庄	1,165	2,123	1,075	1,048
フラワータウン	8,703	20,111	9,539	10,572
ウッテナタウン	12,947	34,647	16,786	17,861
カルチャータウン	1,298	3,190	1,529	1,661

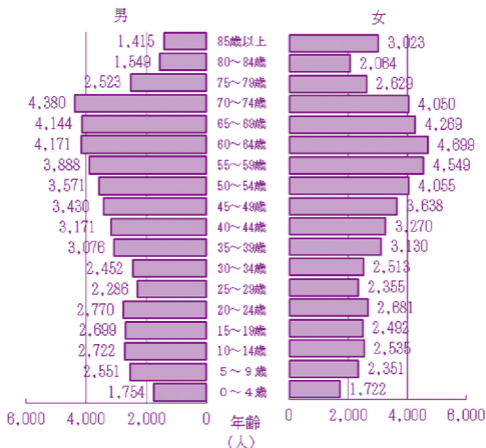
(各年10.1)

	世帯数	人 口	前年比%	人口指数
H25	44,009	114,785	0.0	100.0
H26	44,433	114,559	-0.2	99.8
H27	44,850	114,050	-0.4	99.4
H28	45,297	113,721	-0.3	99.1
H29	45,802	113,527	-0.2	98.9
H30	46,133	112,871	-0.6	98.3
R1	46,547	112,179	-0.6	97.7
R2	46,747	110,996	-1.1	96.7
R3	46,872	109,781	-1.1	95.6
R4	47,023	108,577	-1.1	94.6

(H25=100)

# 年齢別人口

(R4. 10. 1)



1世帯当たり人数 2.31人 (R4. 10. 1)

人口密度 516.2人/km<sup>2</sup> (R4. 10. 1)

出生 502人 死亡 1,067人 (R4. 12. 31)

婚姻 912件 離婚 221件 (R3年度)

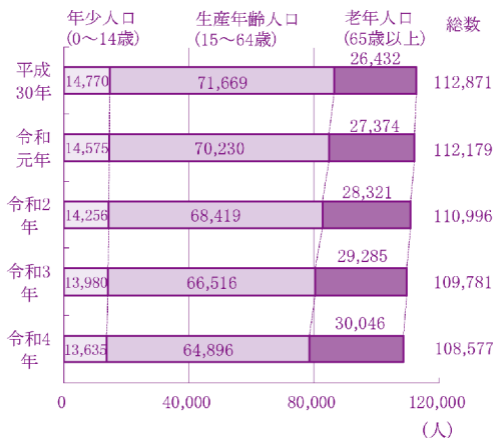
転入者数 3,449人 転出者数 3,990人 (R4. 12. 31)

外国籍人口 1,114人 (R3. 3. 31)

高齢化率 27.7% (R4. 10. 1)

※高齢化率とは65歳以上人口が総人口に占める割合

## 年齢3区分別人口の推移(各年10.1)



## 農林業

農業経営体数 1,219戸 (R2. 2. 1)

耕地面積 2,010ha (うち田1,890ha) (R3. 7. 15)

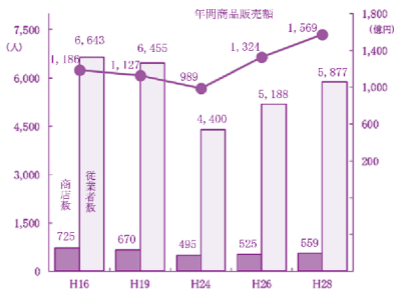
林野面積 13,583ha (R3. 3. 31)

## 商業・工業

事業所数 2,730箇所 (H28. 6. 1)

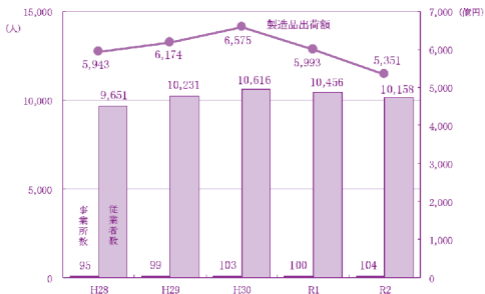
従業者数 39,678人

### 卸・小売業の推移



※平成19年まで商業統計調査  
平成24・28年は経済センサス-活動調査

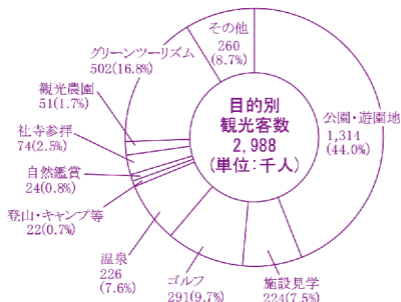
### 工業の推移



注)従業者4人以上の事業所のみ対象

## 観光

(R3年度)



## 建設・住宅

道路 869km (うち国道16km 県道130km) (R4.3.31)

橋数 488橋 (うち国道15 県道95) (R4.4.1)

都市公園 166箇所 363.64ha (R4.4.1)

公営等住宅 2,109戸 (R4.3.31)

総家屋 45,552棟 1棟あたり床面積 167.9㎡ (R4.1.1)

## ガス・上下水道

(R3年度)

上水道配水量 12,416千m<sup>3</sup>

生活排水処理率 99.5%

※ガス需要状況はガス小売自由化の進展に伴い令和元年度より非公表

## 運輸・通信

鉄道乗客人員(1日平均) (R3年度)

J R

三田駅 13,825人

新三田駅 10,465人

※広野駅、相野駅、藍本駅については、平成29年度以降の人数は不明

神戸電鉄

三田駅 6,543人

三田本町駅 306人

横山駅 2,212人

フラワータウン駅 2,177人

南ウッディタウン駅 837人

ウッディタウン中央駅 1,477人

自動車保有台数 68,985台 (R4. 4. 1)

運転免許証保有者 75,348人 (R4. 12. 31)

公衆電話 128箇所 (R4. 3. 31)

## 金融

(R4. 9. 30)

行数 9行(うち都市銀行2行)

店舗数 20店舗

## 労働

(兵庫県・R3)

一人平均月間出勤日数 17.8日

一人平均月間総実労働時間 138.6時間



## 社会保障

国民健康保険被保険者数	12,758世帯	(R4.3.31)
国民健康保険療養諸費給付件数	354,142件	(R3年度)
介護保険被保険者数	20,191世帯	(R3年度)
要介護(要支援)認定者数	5,163人	(R3年度)
国民年金被保険者数	19,997人	(R3年度)
国民年金給付件数	28,914件	(R3年度)
社会福祉施設 (R4.10.1)		
老人福祉施設	31施設	
障害者福祉施設	76施設	
児童福祉施設	16施設	
※施設の内容により重複あり		
民生委員・児童委員数	216人	(R4.3.31)

## 保健・衛生

医療施設等		(R4.3.31)
病院	10(2,892床)	一般診療所 80
歯科診療所	51	薬局 39
休日応急診療センター受診者数	2,794人	(R3年度)
乳幼児健康診査受診者数	2,677人	(R3年度)
献血者数	3,463人	(R3年度)
ごみの収集量	30,475 t	(R3年度)
一人一日当たりごみ排出量	837 g	(R3年度)

## 教育・文化

(R4.5.1)

幼稚園	19	園児数	1,642	教員数	198
幼保連携型認定こども園	3	園児数	630	教員数	91
小学校	20	児童数	6,109	教員数	425
中学校	9	生徒数	3,494	教員数	250
高等学校	6	生徒数	4,220	教員数	312
特別支援学校	3	生徒数	204	教員数	159
大学	1	(学部のみ)	短期大学	1	

### 児童生徒の体位

(R4.5.1)

小6男	145.3cm/38.2kg	中3男	165.8cm/53.6kg
小6女	147.5cm/39.5kg	中3女	156.3cm/49.3kg

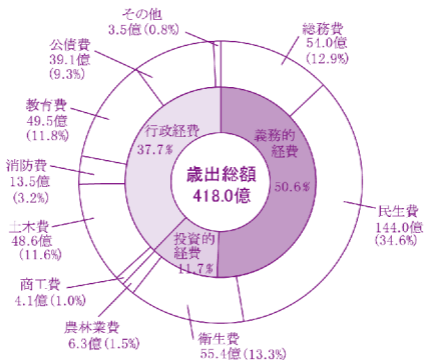
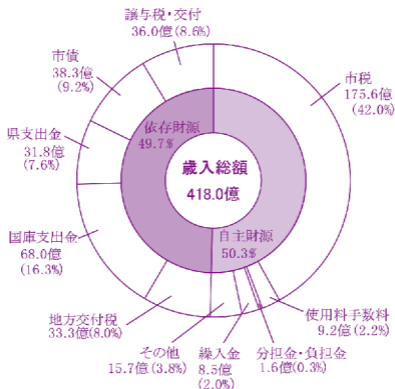
### 三田市立図書館利用状況

(令和3年度)

蔵書数	409,770冊
登録者数	34,686人
貸出冊数	1,009,171冊
	(一般書59% 児童書37% その他4%)
貸出者数	301,920人

指定文化財 107(国11・県28・市68) (R3年度)

# 財政 (R4年度予算一般会計)



## 市民一人に使われる予算

令和4年度予算額を、市民1人当たり  
(令和5年2月1日現在人口108,262人)に換算すると、**年間386,100円**になります。

### 【内訳】

<b>総務費 49,867円</b> (市管理事務、文化振興、 市民活動推進など)	<b>土木費 44,941円</b> (道路・公園整備 など)
<b>民生費 133,045円</b> (子ども・高齢者・ 障害者の福祉など)	<b>消防費 12,465円</b> (消防・救急など)
<b>衛生費 51,162円</b> (市民の健康づくり、ごみの収 集、生活排水対策など)	<b>教育費 45,716円</b> (学校教育、生涯学習、 図書館の運営など)
<b>農林業費 5,853円</b> (農業の振興、農業 基盤整備など)	<b>公債費 36,090円</b> (市債の返済)
<b>商工費 3,765円</b> (商工業やツーリス ムの振興など)	<b>その他 3,196円</b> (議会の運営など)

## 警察・消防

(R4)

火災 26件 救急出動件数 4,670件  
交通事故発生件数 2,331件

## 選挙・行政

市職員 1,230人 (R4. 4. 1)

危機管理監	1	まちの再生部	109
医療政策監	1	会計課	7
情報政策監	1	上下水道部	35
総合政策部	38	市民病院	460
経営管理部	92	行政委員会等	17
地域共創部	93	教育委員会	67
子ども・未来部	90	消防本部	116
共生社会部	103		

選挙人名簿登録者数 (R4. 9. 1)

総数 91,419人 男 43,731人 女 47,688人  
衆議院議員選挙 (R3. 10. 31) 投票率 58.97%  
参議院議員選挙 (R4. 7. 10) 投票率 56.55%  
県知事選挙 (R3. 7. 18) 投票率 44.63%  
県議会議員選挙 (H31. 4. 7) 投票率 39.07%  
市長選挙 (R元. 7. 21) 投票率 54.74%  
市議会議員選挙 (R2. 10. 4) 投票率 51.82%

# 令和2年国勢調査による県内市町人口等（確定）

	面積(km <sup>2</sup> )	世帯数	人口
	8,401.02	2,402,484	5,465,002
1 兵庫県	557.02 (3)	734,920	1,525,152 (1)
2 神戸市	534.56 (4)	224,106	530,495 (2)
3 尼崎市	50.72 (33)	221,404	459,593 (4)
4 明石市	49.42 (34)	133,647	303,601 (5)
5 西宮市	99.96 (27)	215,651	485,587 (3)
6 洲本市	182.38 (18)	17,792	41,236 (22)
7 芦屋市	18.47 (40)	42,522	93,922 (11)
8 伊丹市	25 (38)	82,481	198,138 (8)
9 相生市	90.4 (29)	11,806	28,355 (32)
10 豊岡市	697.55 (1)	30,180	77,489 (13)
11 加古川市	138.48 (23)	107,195	260,878 (6)
12 赤穂市	126.85 (25)	18,911	45,892 (18)
13 西脇市	132.44 (24)	15,167	38,673 (25)
14 宝塚市	101.8 (26)	95,465	226,432 (7)
15 三木市	176.51 (19)	30,370	75,294 (14)
16 高砂市	34.38 (37)	36,712	87,722 (12)
17 川西市	53.44 (32)	63,331	152,321 (9)
18 小野市	92.94 (28)	17,810	47,562 (17)
19 三田市	210.32 (14)	42,401	109,238 (10)
20 加西市	150.98 (21)	16,245	42,700 (20)
21 丹波篠山市	377.59 (8)	15,605	39,611 (24)
22 養父市	422.91 (6)	8,388	22,129 (33)
23 丹波市	493.21 (5)	23,033	61,471 (16)
24 南あわじ市	229.01 (12)	17,047	44,137 (19)
25 朝来市	403.06 (7)	11,399	28,989 (31)
26 淡路市	184.32 (17)	17,494	41,967 (21)
27 宍粟市	658.54 (2)	12,882	34,819 (26)
28 加東市	157.55 (20)	17,070	40,645 (23)
29 たつの市	210.87 (13)	27,757	74,316 (15)
30 猪名川町	90.33 (30)	10,995	29,680 (30)
31 多可町	185.19 (16)	6,562	19,261 (35)
32 稲美町	34.92 (36)	11,384	30,268 (29)
33 播磨町	9.13 (41)	13,792	33,604 (27)
34 市川町	82.67 (31)	4,324	11,231 (40)
35 福崎町	45.79 (35)	7,795	19,377 (34)
36 神河町	202.23 (15)	3,779	10,616 (41)
37 太子町	22.61 (39)	12,757	33,477 (28)
38 上郡町	150.26 (22)	5,537	13,879 (38)
39 佐用町	307.44 (10)	5,927	15,863 (37)
40 香美町	368.77 (9)	5,912	16,064 (36)
41 新温泉町	241.01 (11)	4,929	13,318 (39)

※（ ）内数字は順位

## 姉妹都市

ブルーマウンテンズ市 (1988年8月30日提携)

- ・国名 オーストラリア・ニューサウスウェールズ州
- ・人口 約80,000人
- ・面積 1,431.15km<sup>2</sup>

キティタス郡 (1992年4月6日提携)

- ・国名 アメリカ・ワシントン州
- ・人口 約46,200人
- ・面積 5,995km<sup>2</sup>

済州市 (1997年7月31日提携)

- ・国名 韓国・済州特別自治道
- ・人口 約501,800人
- ・面積 978.33km<sup>2</sup>

## 友好都市

三重県鳥羽市 (2011年7月1日提携)

- ・人口 約17,500人
- ・面積 107.34km<sup>2</sup>

## 三田八景

- ◇青野川溪谷
- ◇有馬富士と福島大池
- ◇花山院
- ◇千丈寺湖
- ◇天神公園
- ◇ホロンピア館と深田公園
- ◇武庫川
- ◇永沢寺と花しょうぶ園

市の花 さつき (昭和43年制定)

市の木 赤松 (昭和43年制定)

市章



三田市の「サ」の字を図案化したもの。融和と団結で新しい都市づくりにまい進する意味を持ちます。

(昭和33年制定)

### 三田市のマスコット

キッピー(昭和60年制定)

ハッピー(キッピーの妻)



チャッピー(子)



発行：三田市経営管理部行政管理室総務課  
(TEL 079-559-5035 FAX 079-559-6877)

22総2-097他