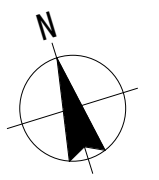
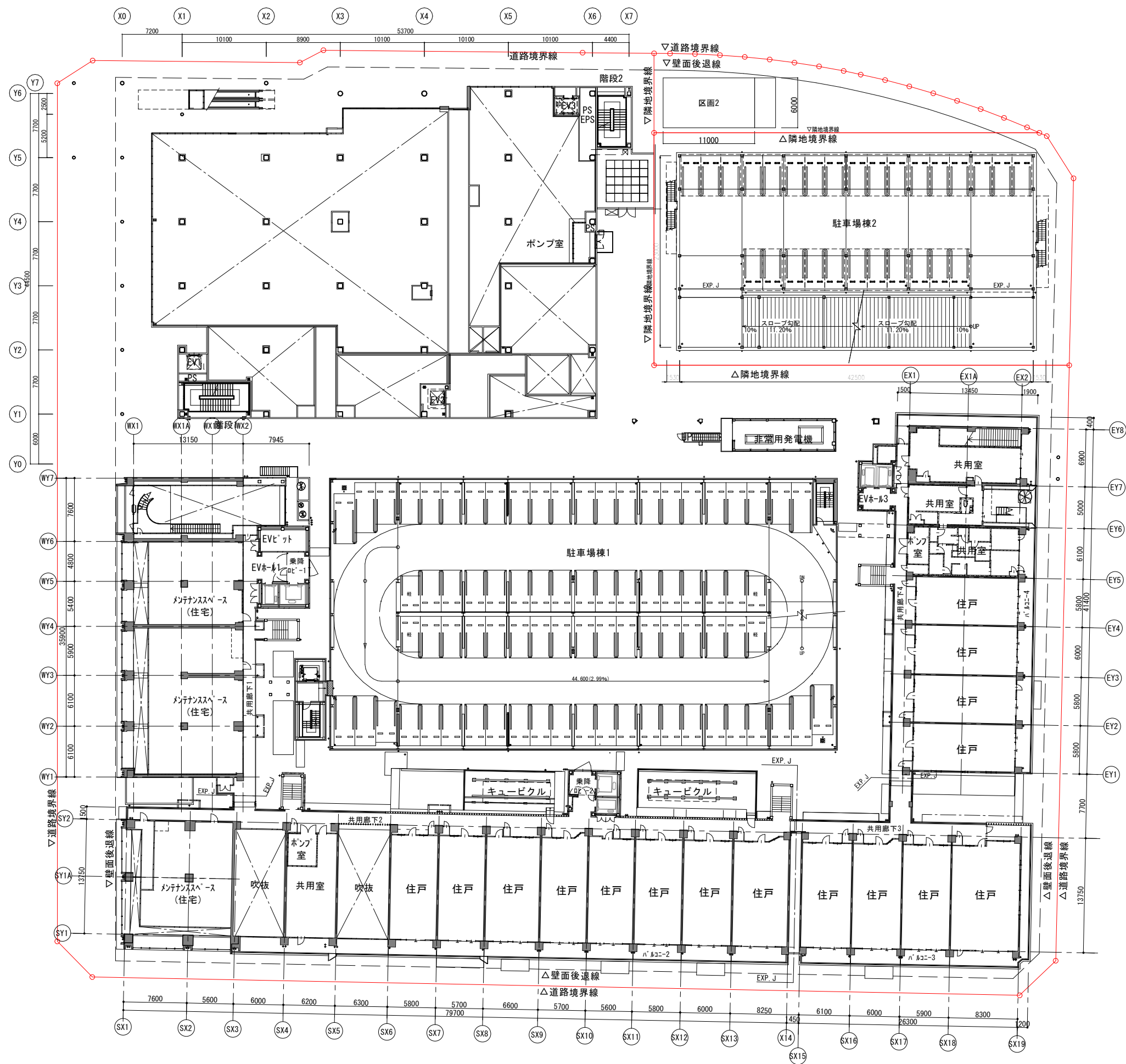


凡例

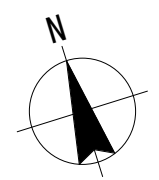
- 施行区域
- 施設建築敷地境界



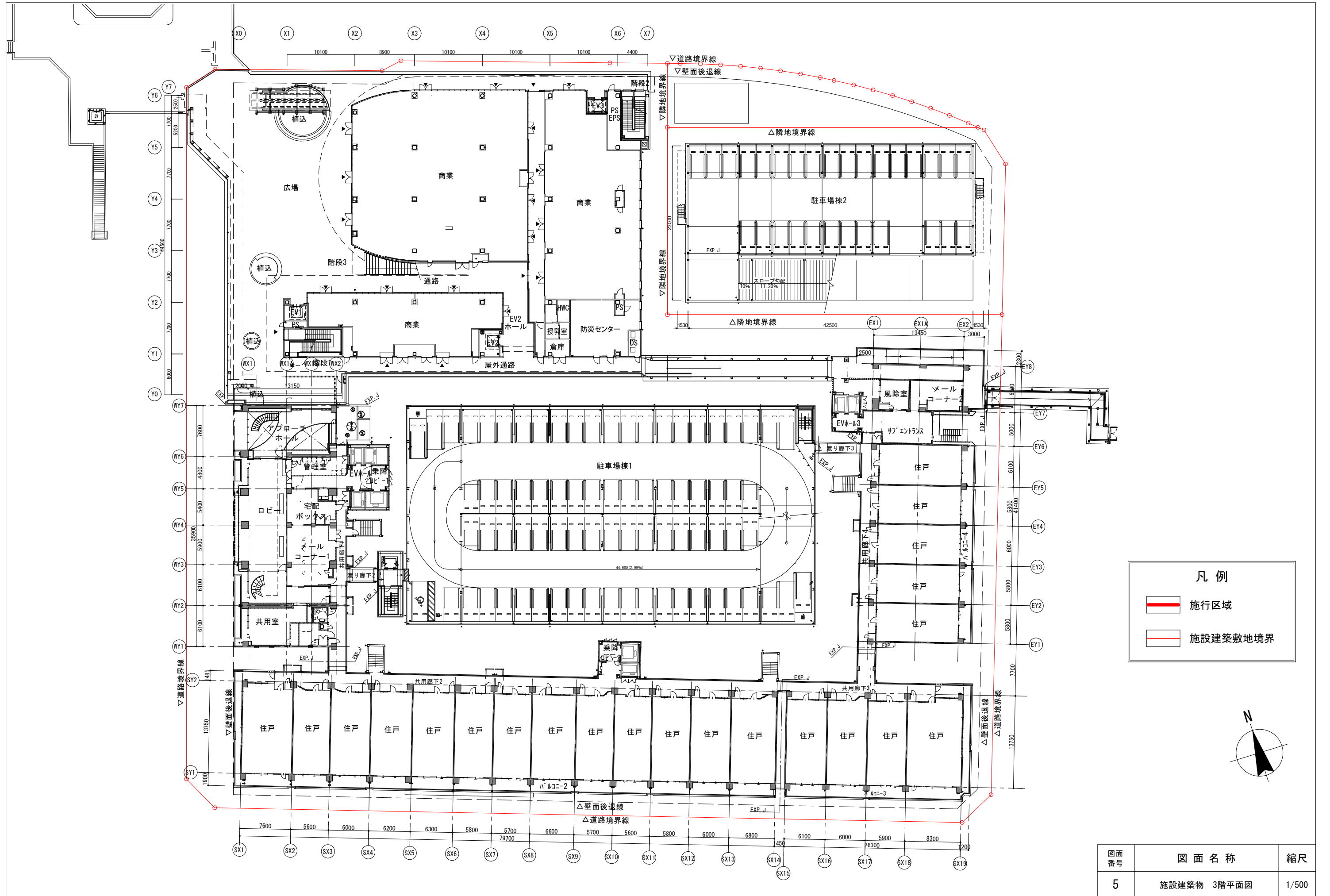
図面番号	図面名称	縮尺
3	施設建築物 1階平面図	1/500



凡例	
	施行区域
	施設建築敷地境界

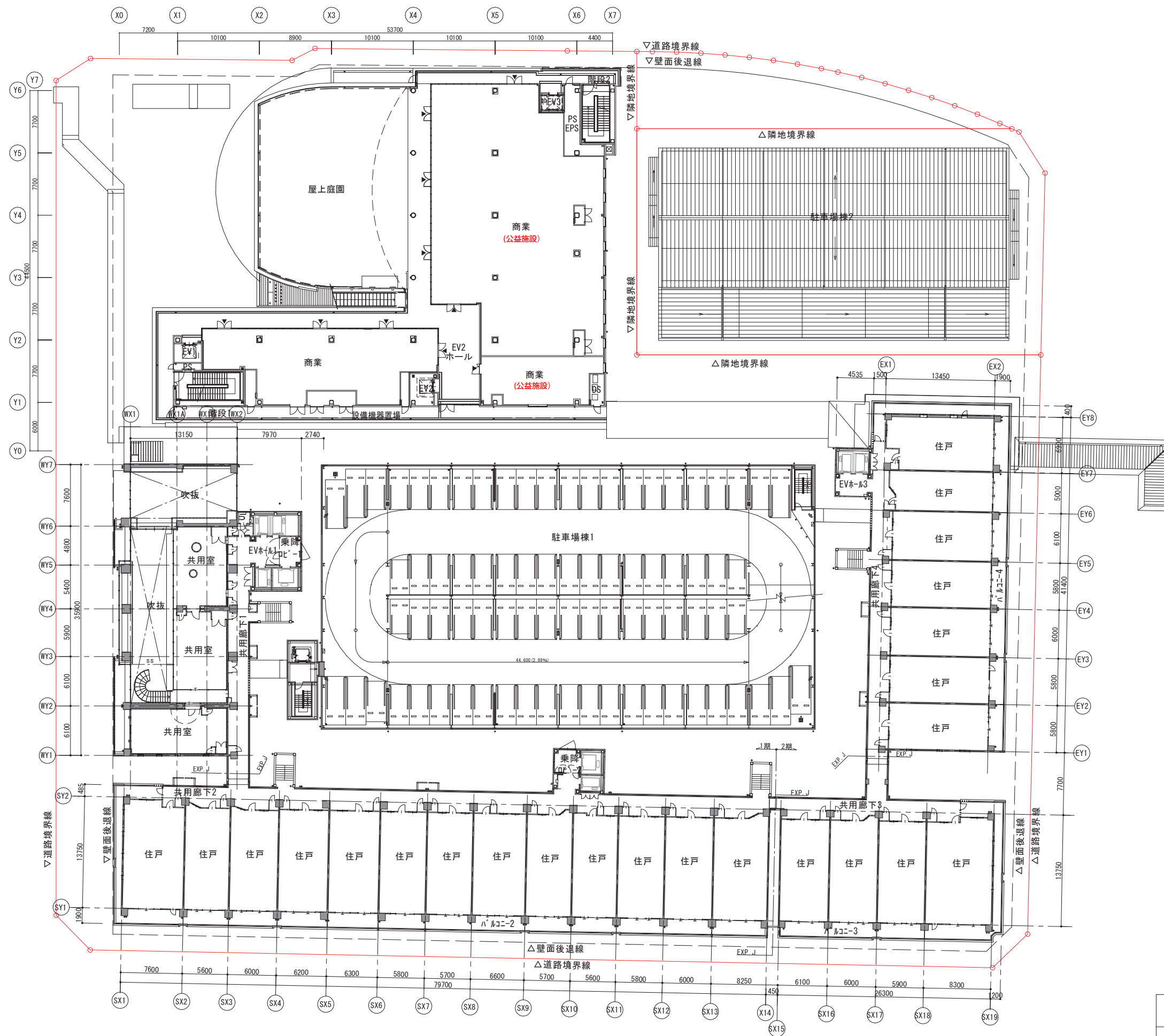


図面番号	図面名称	縮尺
4	施設建築物 2階平面図	1/500



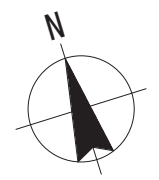
凡例	
	施行区域
	施設建築敷地境界

図面番号	図面名称	縮尺
5	施設建築物 3階平面図	1/500

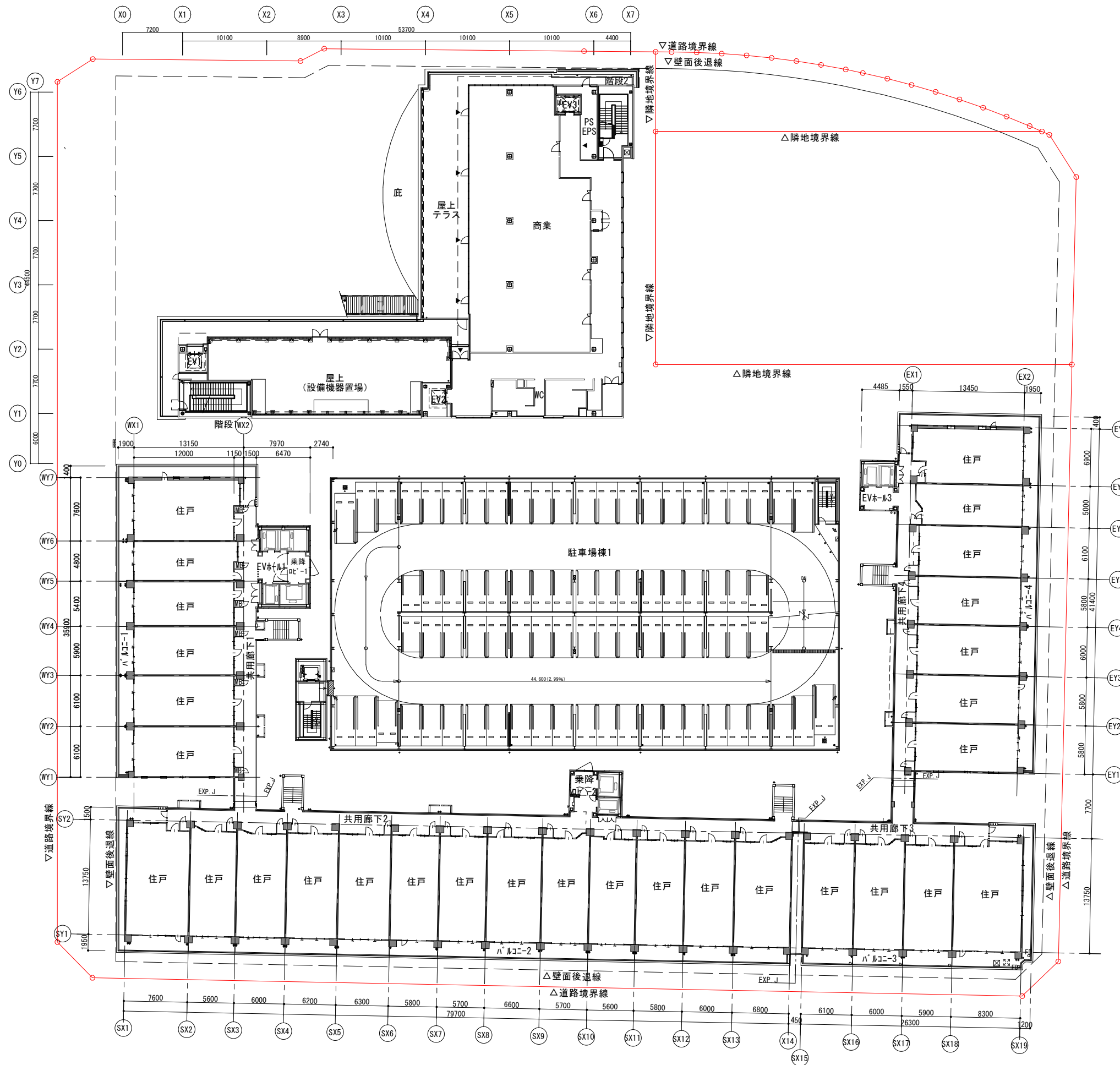


凡例

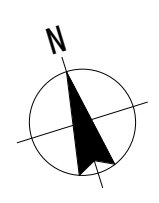
- 施行区域
- 施設建築敷地境界



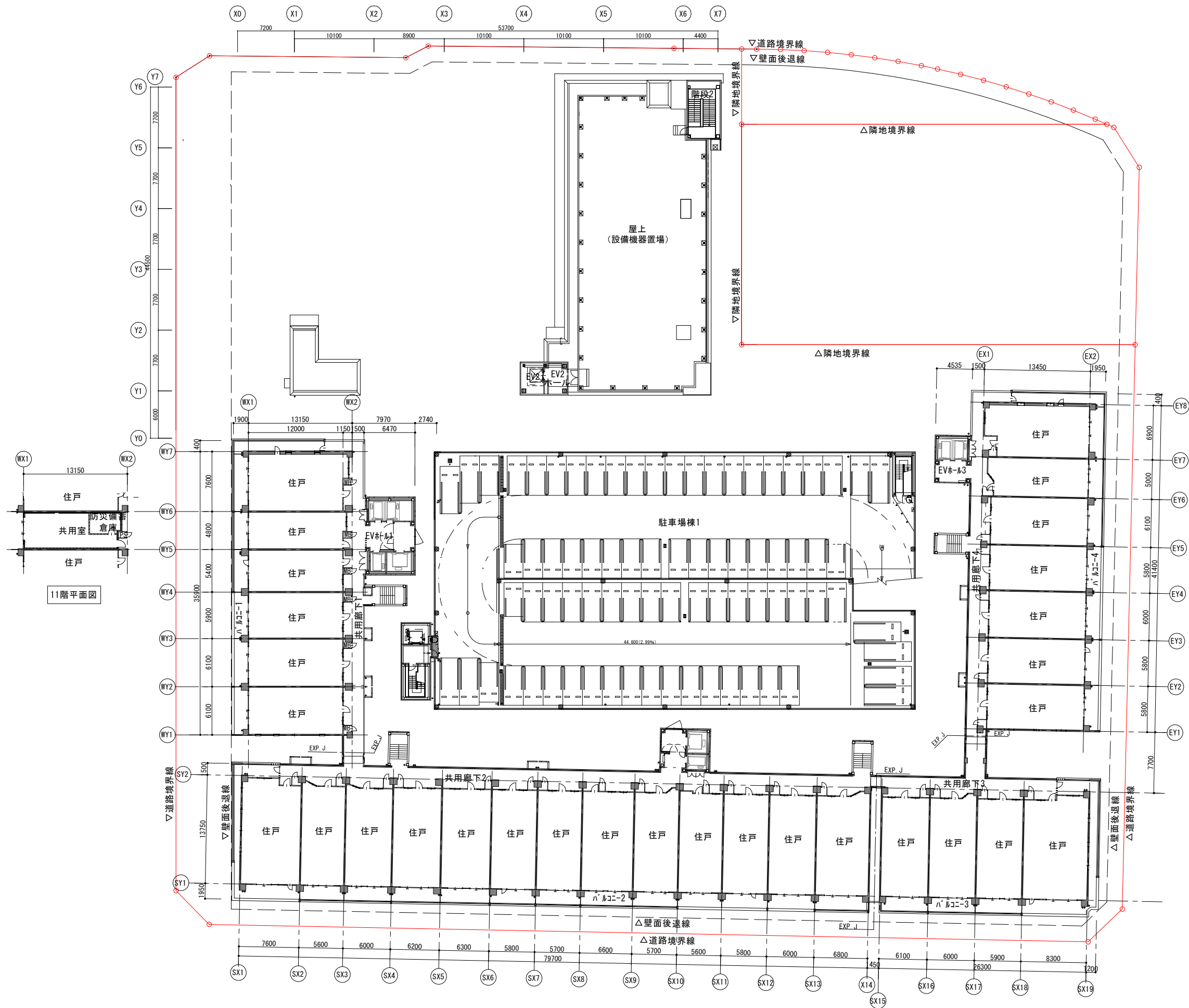
図面番号	図面名称	縮尺
6	施設建築物 4階平面図	1/500



凡例	
	施行区域
	施設建築敷地境界



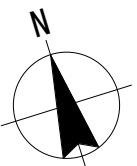
図面番号	図面名称	縮尺
7	施設建築物 5階平面図	1/500



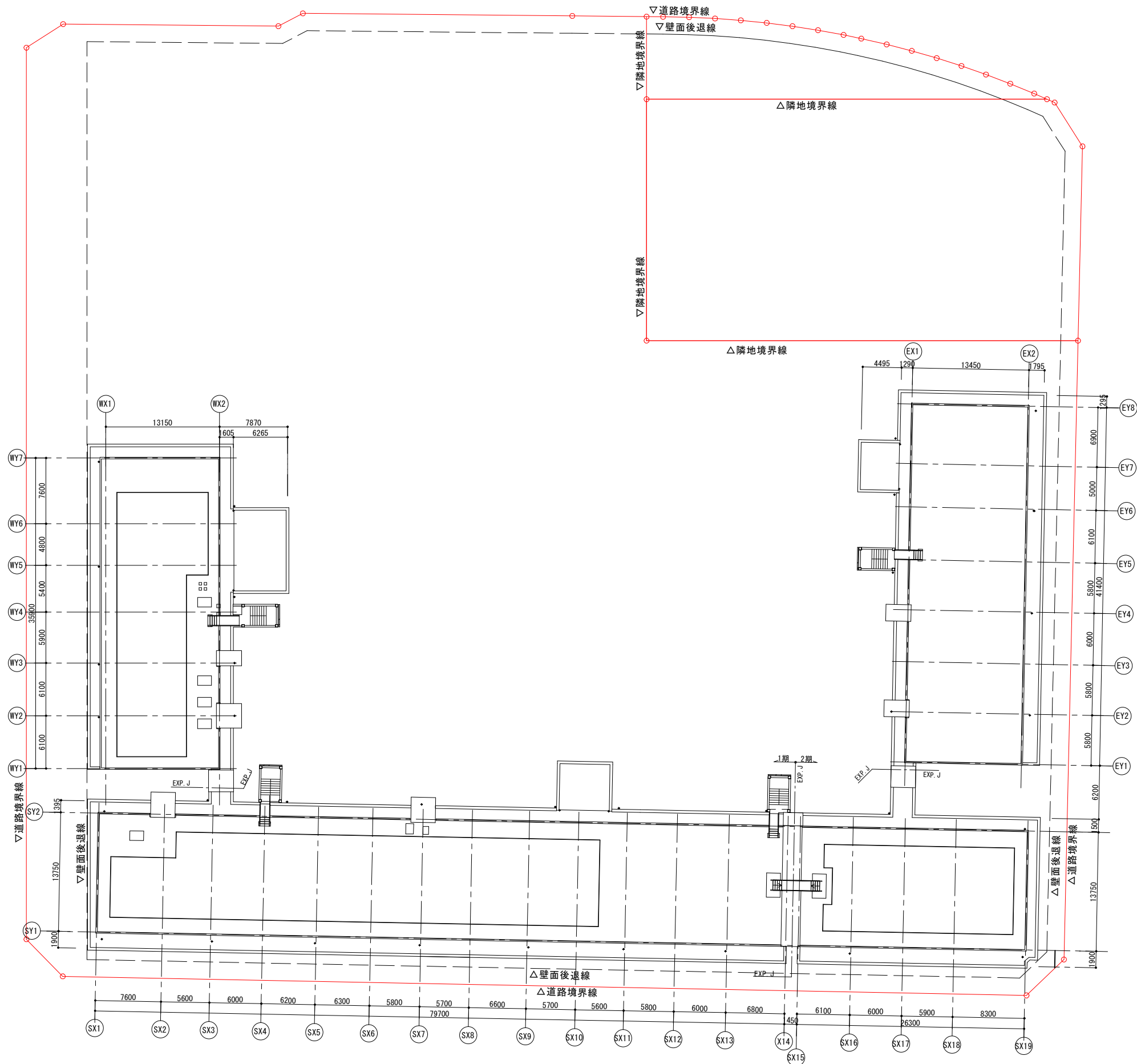
11階平面図

凡例

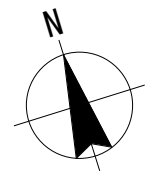
- 施行区域
- 施設建築敷地境界



図面番号	図面名称	縮尺
8	施設建築物 基準階平面図	1/500



凡例	
	施行区域
	施設建築敷地境界



図面番号	図面名称	縮尺
9	施設建築物 R階平面図	1/500