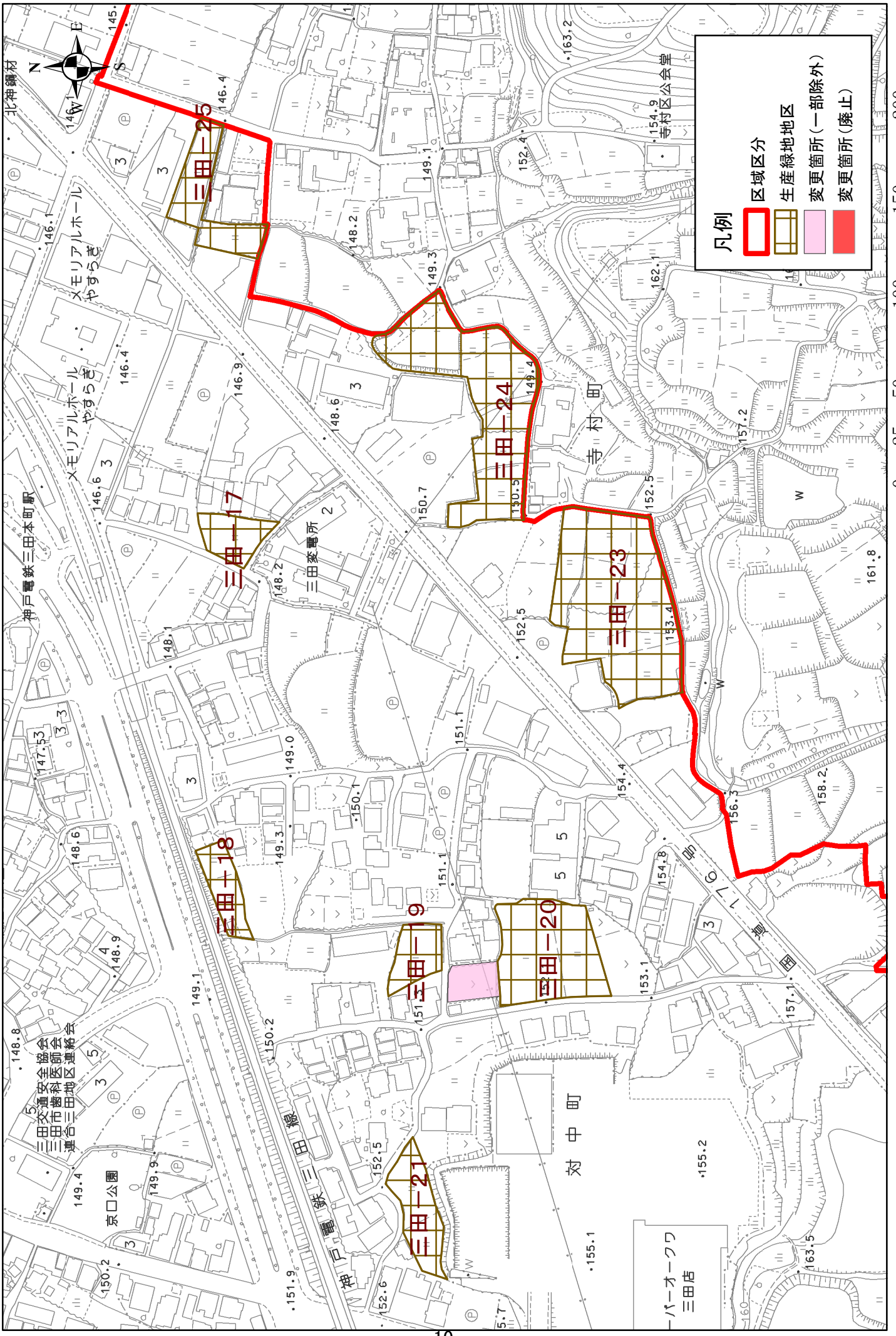


生産緑地地区変更箇所図(計画図 5)

1:2,500




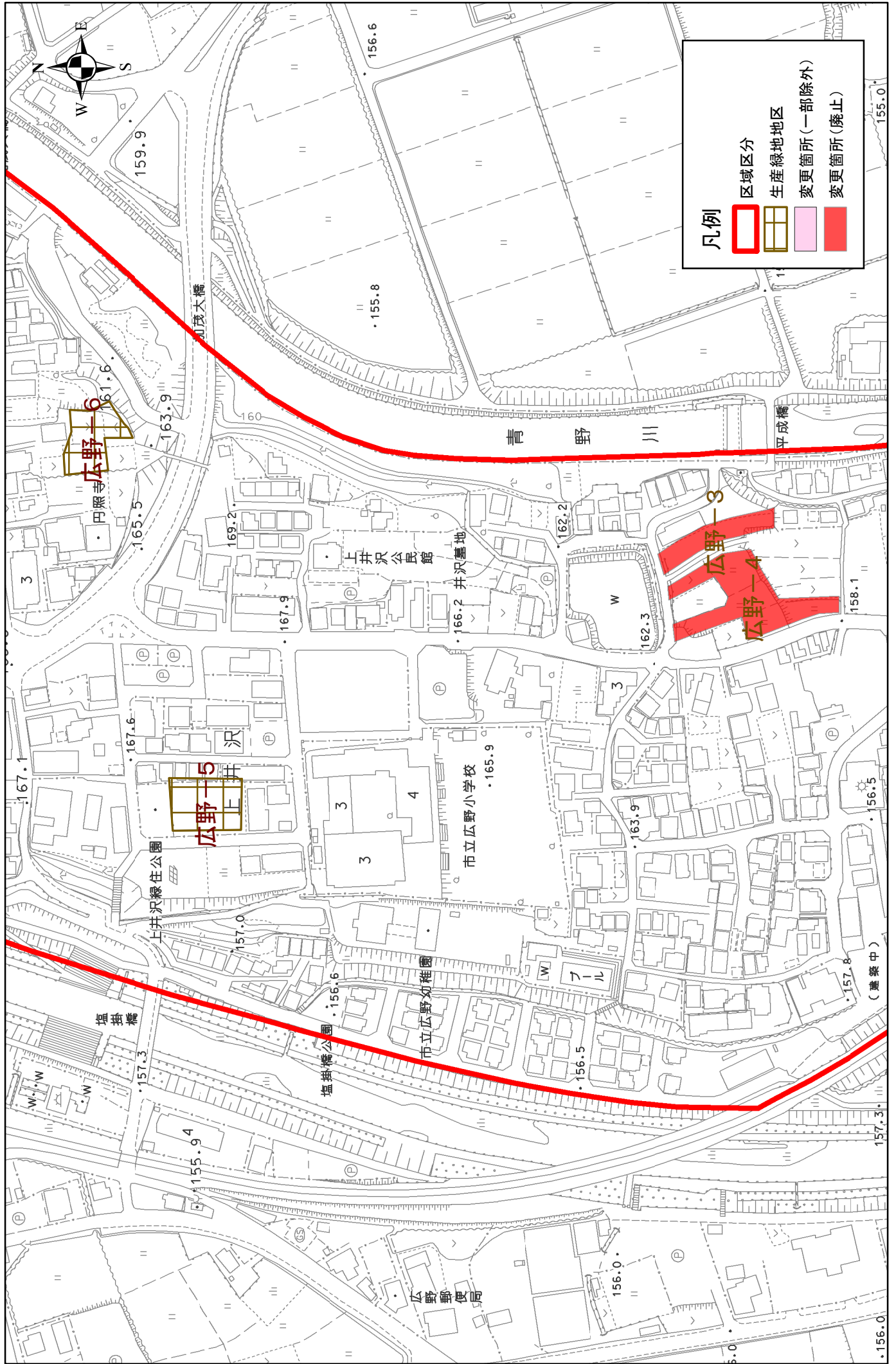
凡例

	区域区分
	生産緑地地区
	変更箇所(一部除外)
	変更箇所(廃止)

0 25 50 100 150 200
メートル

生産緑地地区変更箇所図(計画図 9)

1:2,500



変更前後対照表（参考）

1. 変更概要

	地区数	面積
変更前	37	約6.31ha
変更後	35	約6.03ha
増減	△2	△約0.28ha

2. 今回変更または廃止する生産緑地地区

番号	名称	変更前面積	変更後面積	増減	計画図No.	変更内容及び理由	備考
1	三田 - 5	約0.58ha	約0.56ha	△約0.02ha	計画図1	買取申出による従前地区の一部区域の除外	指定から30年経過したため
2	三田 - 20	約0.28ha	約0.23ha	△約0.05ha	計画図5	買取申出による従前地区の一部区域の除外	指定から30年経過したため
3	広野 - 3	約0.05ha	約0.0ha	△約0.05ha	計画図9	買取申出による従前地区の廃止	主たる従事者が死亡したため
4	広野 - 4	約0.15ha	約0.0ha	△約0.15ha	計画図9	買取申出による従前地区の廃止	主たる従事者が死亡したため

生産緑地地区名称のうち「生産緑地地区」は略（△：減）

生産緑地地区一覧表（参考）

名称のうち「生産緑地地区」は略

名 称	面 積	備 考	名 称	面 積	備 考
三田－ 1	約 0.06 ha		三田－ 2 5	約 0.12 ha	
三田－ 3	約 0.08 ha		三田－ 2 8	約 0.06 ha	
三田－ 4	約 0.65 ha		三田－ 2 9	約 0.22 ha	
三田－ 5	約 0.56 ha		三田－ 3 3	約 0.14 ha	
三田－ 8	約 0.18 ha		三田－ 3 4	約 0.10 ha	
三田－ 9	約 0.14 ha		三田－ 3 5	約 0.15 ha	
三田－ 1 0	約 0.14 ha		三輪－ 1	約 0.05 ha	
三田－ 1 1	約 0.30 ha		三輪－ 2	約 0.09 ha	
三田－ 1 2	約 0.47 ha		三輪－ 3	約 0.06 ha	
三田－ 1 3	約 0.09 ha		三輪－ 4	約 0.11 ha	
三田－ 1 4	約 0.16 ha		三輪－ 5	約 0.08 ha	
三田－ 1 5	約 0.12 ha		三輪－ 6	約 0.06 ha	
三田－ 1 6	約 0.14 ha		三輪－ 7	約 0.13 ha	
三田－ 1 7	約 0.07 ha		広野－ 3	—	廃止
三田－ 1 8	約 0.05 ha		広野－ 4	—	廃止
三田－ 1 9	約 0.07 ha		広野－ 5	約 0.10 ha	
三田－ 2 0	約 0.23 ha		広野－ 6	約 0.11 ha	
三田－ 2 1	約 0.11 ha				
三田－ 2 3	約 0.49 ha				
三田－ 2 4	約 0.36 ha				
合 計	35 地区		約 6.03 ha		

「位置及び区域は計画図表示のとおり」

生産緑地地区総括表（参考）

（三田市）

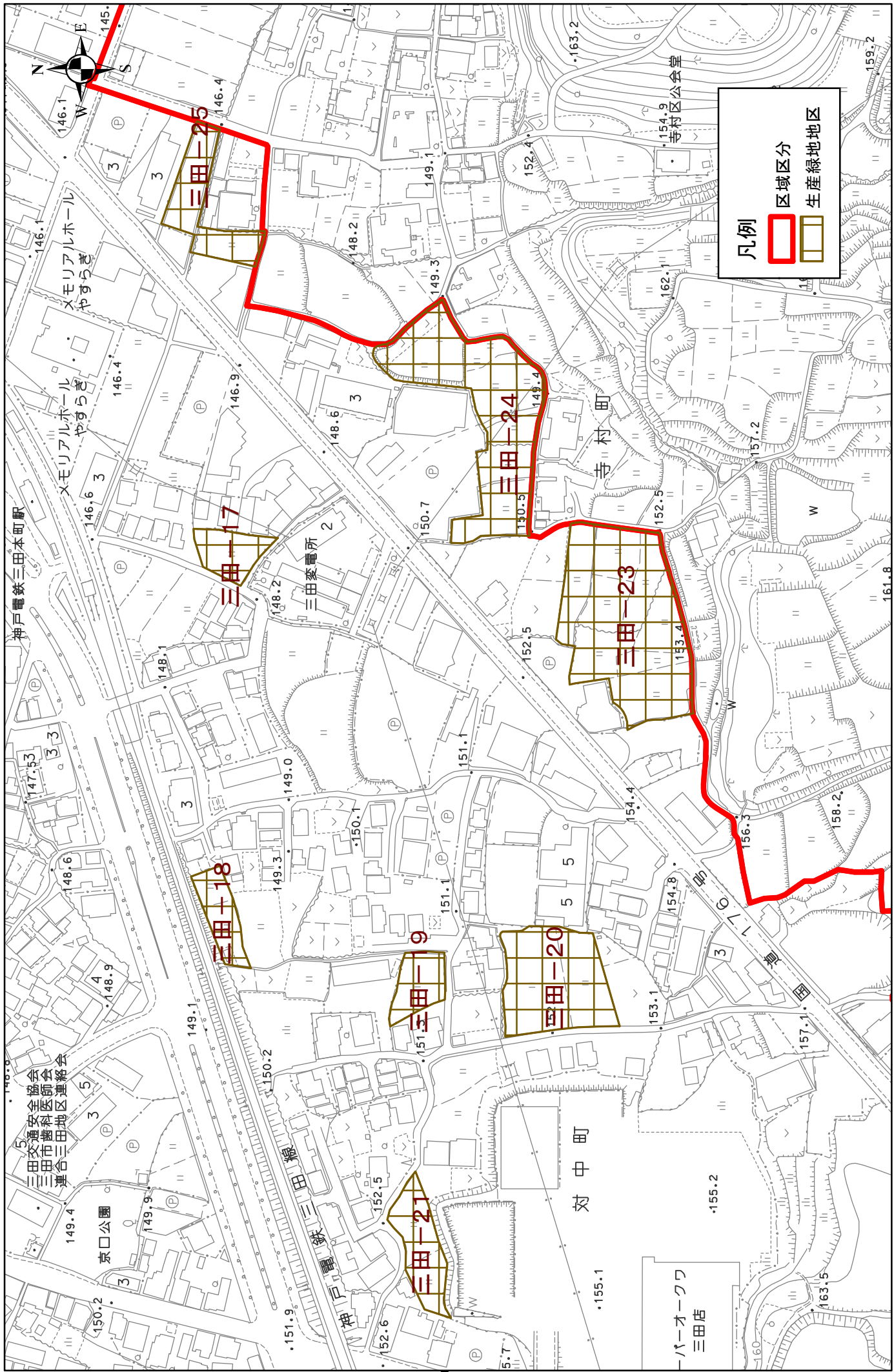
市街化区域内農地（A）	生産緑地地区（B）	面積割合（B/A）
約 13.8 ha	約 6.03 ha	約 43.7 %
	35地区	

市街化区域内農地（A）：令和5年4月27日現在

生産緑地地区（B）：変更後

計画図 5

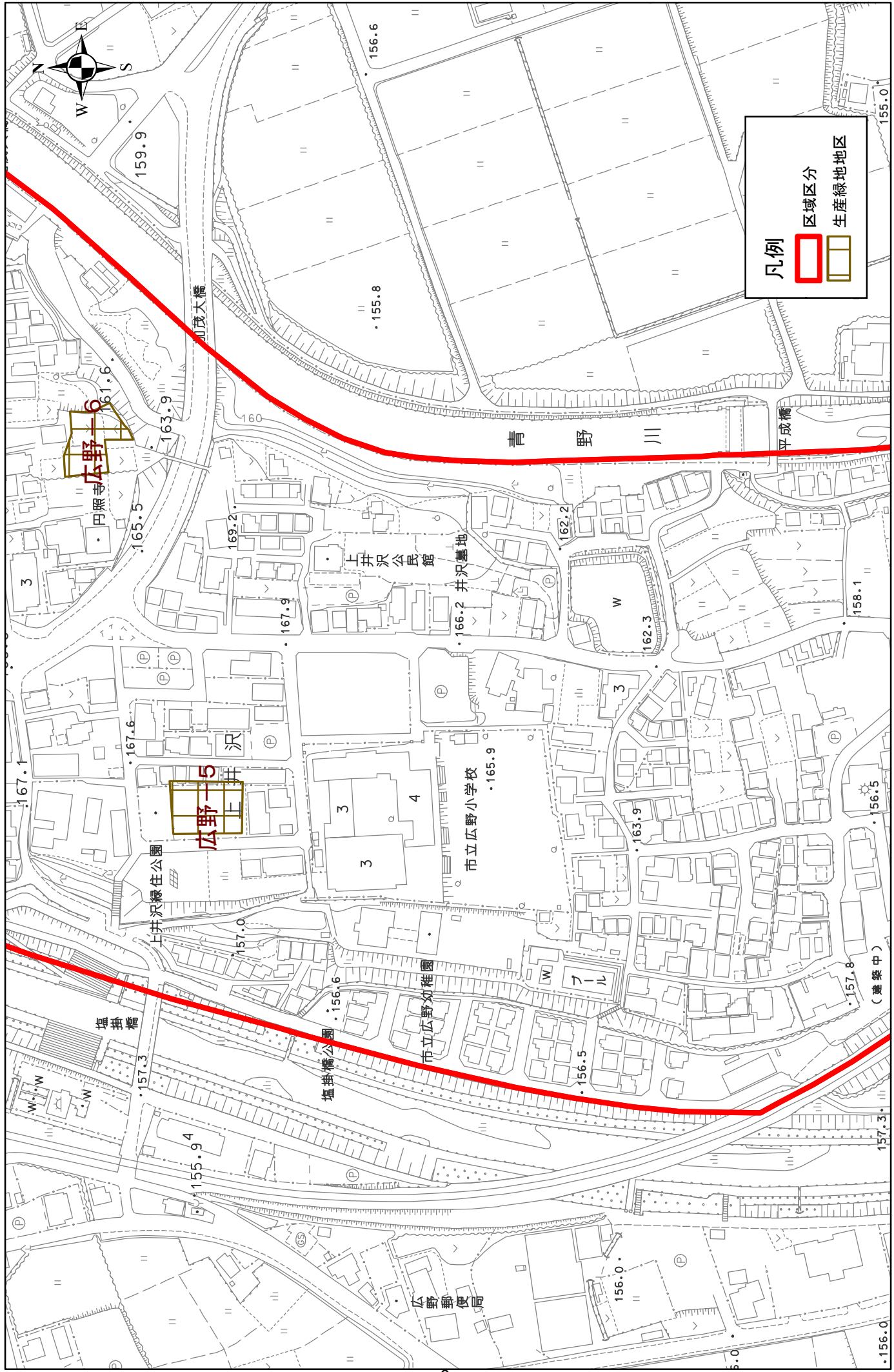
1:2,500



0 25 50 100 150 200
メートル

計画図 9

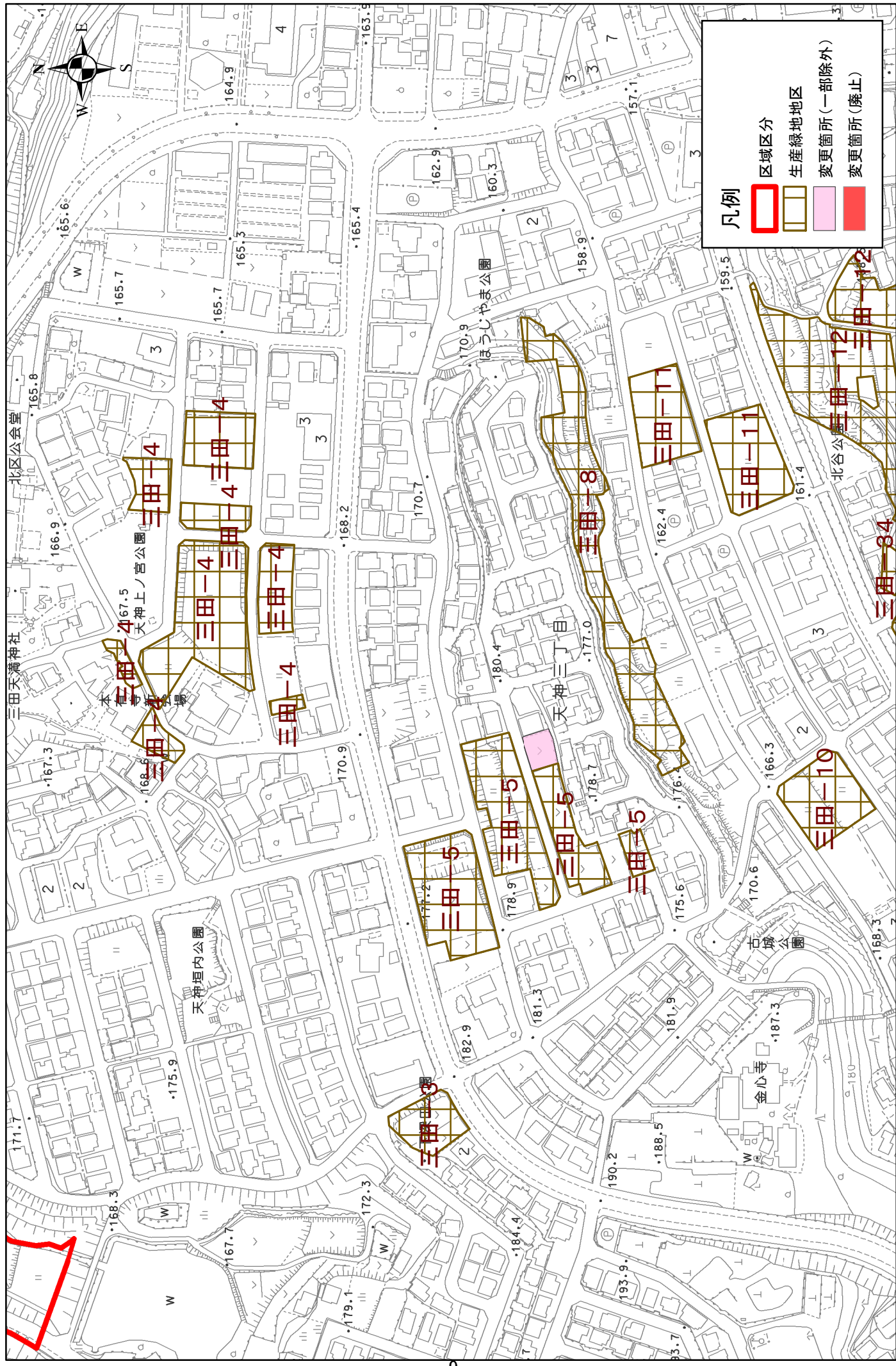
1:2,500



0 25 50 100 150 200
メートル


生産緑地地区変更箇所図(計画図 1)

1:2,500



凡例

- 区域区分
- 生産緑地地区
- 変更箇所(一部除外)
- 変更箇所(廃止)



メートル