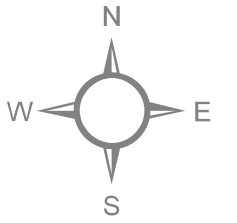








市街化調整区域土地利用計画図（三田市の都市計画に関する基本的な方針 付図）[概略図]



(A3)  
縮尺 1:70,000



凡 例

-  区域1
-  集落区域
-  農業区域
-  保全区域
-  森林区域
-  市街化区域

