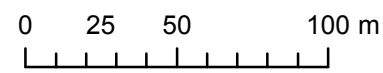
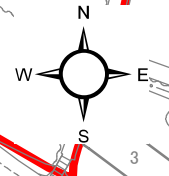
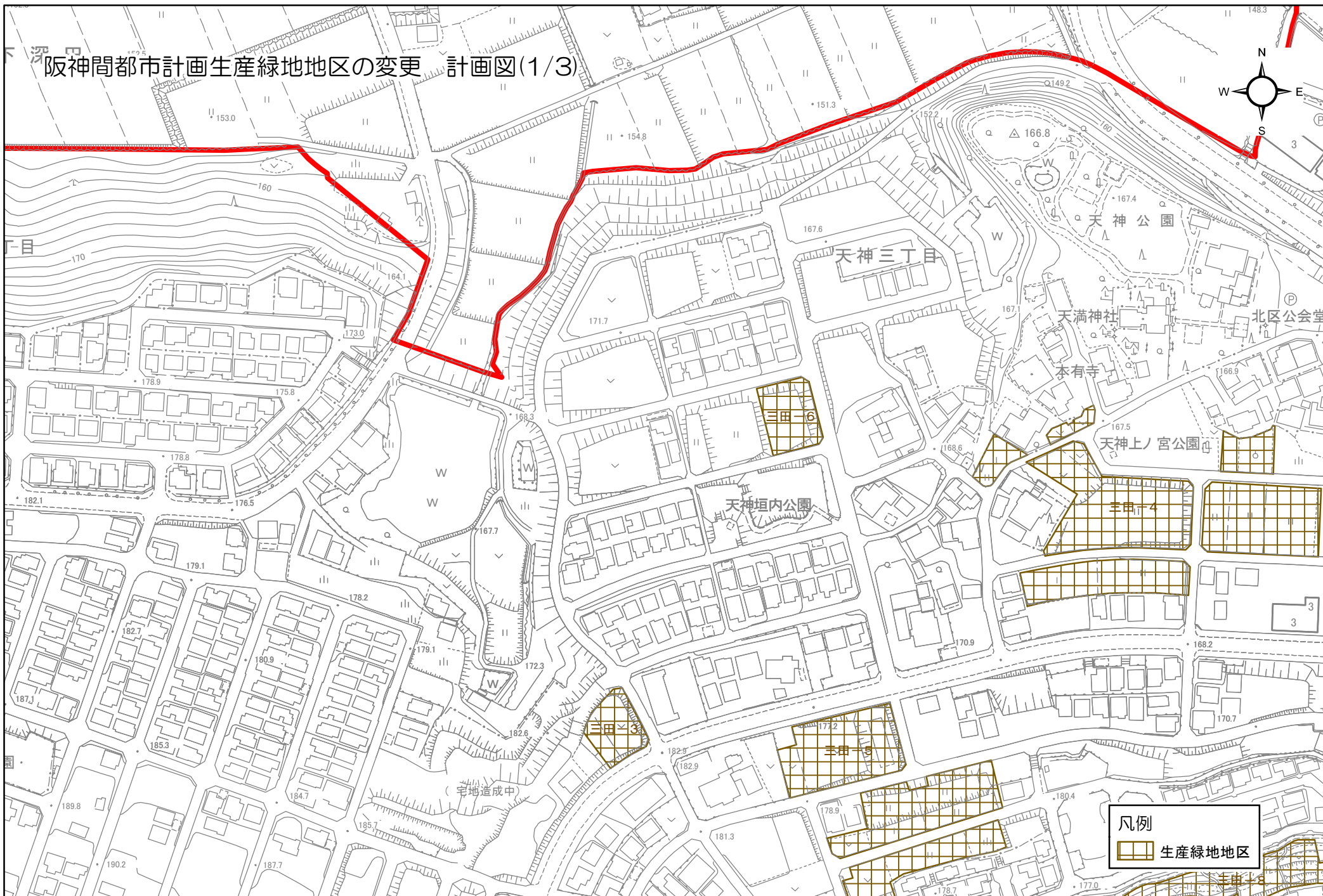


阪神間都市計画生産緑地地区の変更 計画図(1/3)



1:2,500

阪神間都市計画生産緑地地区の変更 計画図(2/3)

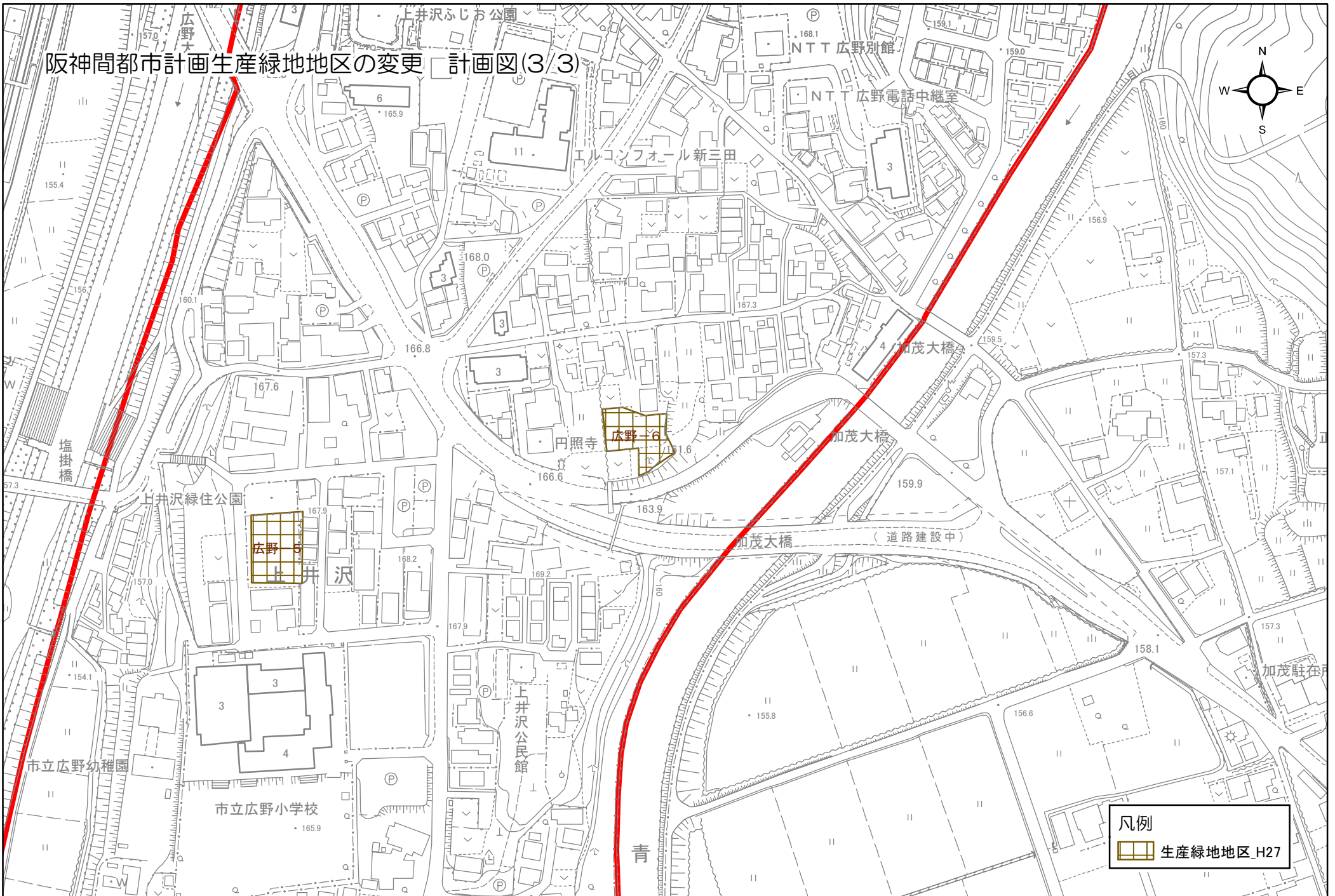


凡例
生産緑地地区


0 25 50 100 m

1:2,500

阪神間都市計画生産緑地地区の変更 計画図(3/3)



凡例
生産緑地地区 H27



1:2,500