



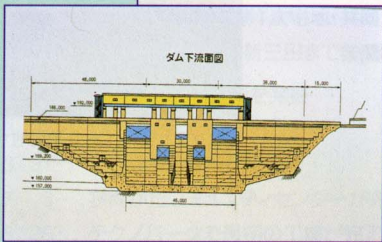
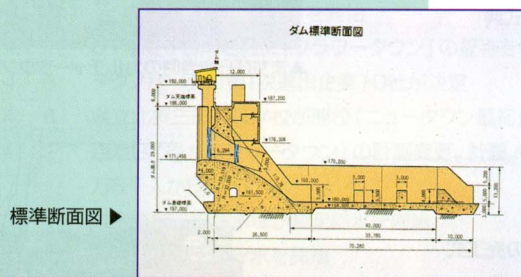
## 前史

青野川・黒川の合流点に利水ダムを建設する計画は、まず神戸市によって昭和8(1933)年に立案されました。その後同14年2月に阪神上水道市町村組合に対し青野川の河水使用の認可が下りています。



▲ダム記念館

●ダムの構造(パンフレット「青野ダムより」)



▲下流断面図



▲ダムの建設地  
(「兵庫県青野ダム管内図」より)



▲水没予定地  
上/末バス停 下/旧末吉橋より



▲竣工式

まぢづくりのあゆみ

月日 できごと

昭和40年  
42年

- 6. 異常湧水
- 6. 24 市議会で国・県に対しダム建設を要望
- 9. 27 ダム建設計画の地元発表
- 10. 4 青野ダム反対期成同盟会の結成
- 12. 19 市議会がダムの建設促進を決議

44年  
46年  
48年

- 4. 1 県三田土木事務所に青野ダム調査事務所を設置
- 12. 23 市水資源対策室を設置
- 4. 1 県青野ダム建設事務所の発足
- 5. 1 青野ダム地権者会連絡事務所を設置
- 8. 1 青野ダム開発促進会議が発足

49年  
50年

- 7. 20 水資源対策特別措置法に基づく指定ダムとなる
- 4. 1 県北摂整備局の発足
- 5. 27 ダム建設事業に伴う基本的事項に関する協定書(基本協定)に調印

51年

- 3. 埋蔵文化財の発掘調査に着手
- 4. 1 県青野ダム建設事務所を北摂整備局青野ダム建設部に改組

52年  
53年

- 8. 12 流域の民俗調査に着手
- 3. 25 市青野ダム建設促進対策本部を設置
- 6. 20 小野地区農地干し上げ工事の起工式(ダム関連工事の最初)
- 7. 1 市北摂ダム開発室を設置

54年  
55年

- 8. 12 市と反対期成同盟との初の正式会合
- 2. 16 市独自の現地調査に関する覚書に調印
- 11. 12 ダム建設関連地域整備実施計画作成についての覚書に調印
- 12. 22 ダムサイト用地の取得に関する覚書に調印

56年

- 9. 27 県と反対期成同盟との初の正式会合
- 12. 30 青野ダム建設事業に伴う協定書に調印

58年

- 3. 26 ダム起工式
- 3. ダム周辺整備構想(サン・クレセント計画)がまとまる

59年  
61年

- 8. 30 ダム定礎式
- 5. 17 ダム本体工事が完成、一部貯水を開始。末吉橋の渡り初め
- 12. 21 ダム湛水式

62年  
63年

- 5. 28 ダム記念館の竣工式
- 5. 8 試験湛水で最高水位を達成
- 6. 10 ダム竣工式

平成元年  
2年

- 3. 27 ダム下流部青野川改修事業の完工式
- 5. 25 ダム周辺地区上水道事業の完工式
- 7. 22 第1回森と湖のまつり

3年  
4年  
6年

- 11. 14 塔下市長がダム建設功労表彰を受賞
- 8. 30 市内全域給水記念第3回森と湖のまつり
- 11. 20 下青野公園の完工式


青野ダム建設基本協定調印式



▲基本協定の調印式



▲起工式



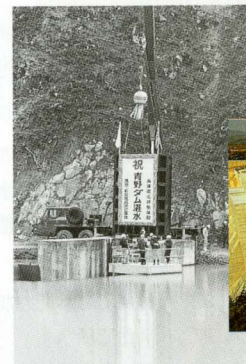
▲昭和59年




▲定礎式(昭和59年8月)



▲昭和60年12月



▲湛水式(昭和61年12月)



▲昭和61年12月